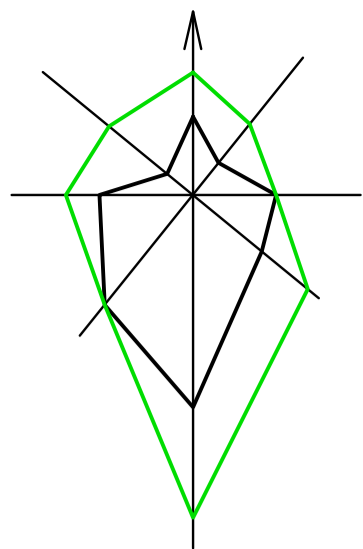
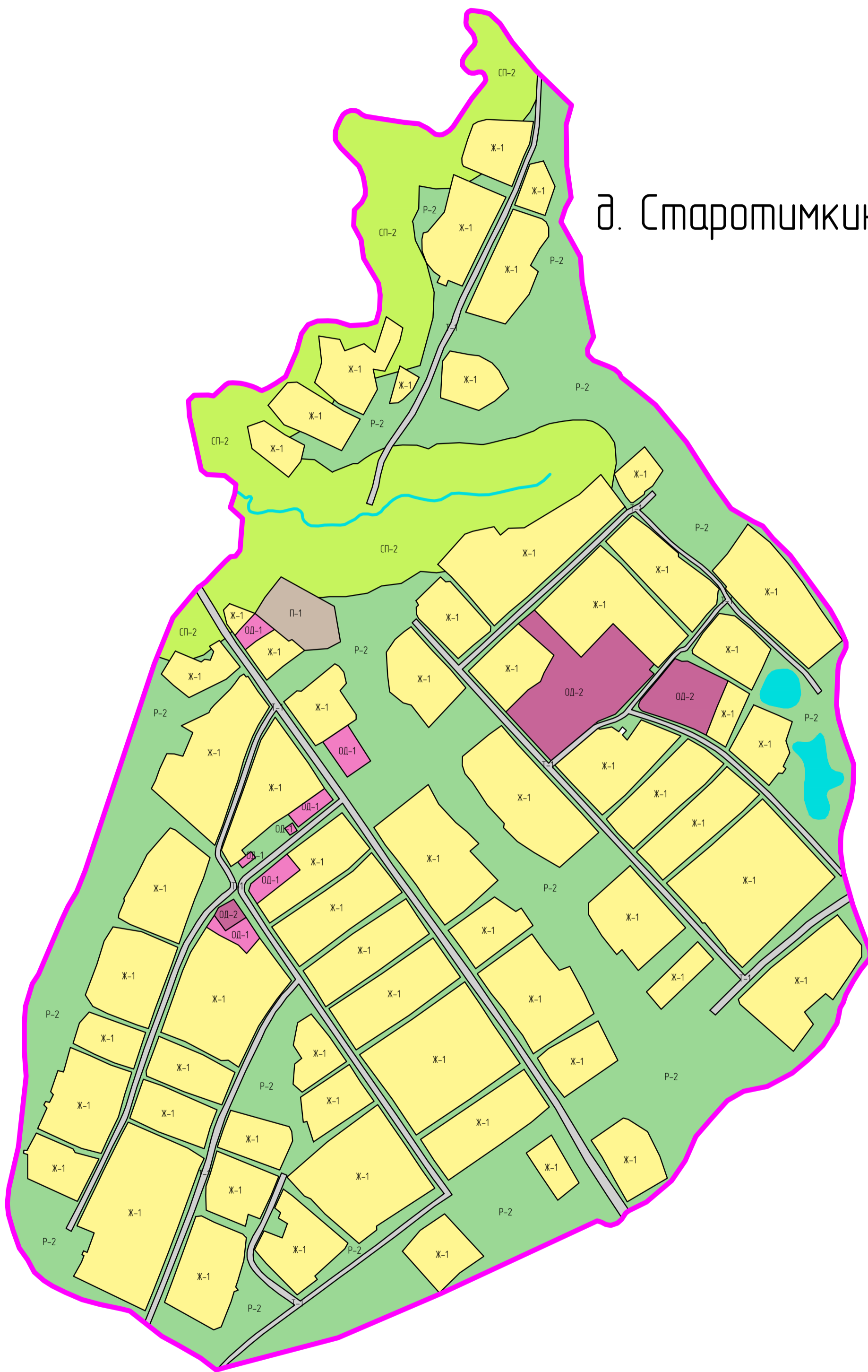


ПРАВИЛА ЗЕМЛЕПОЛЬЗОВАНИЯ И ЗАСТРОЙКИ СЕЛЬСКОГО ПОСЕЛЕНИЯ БОГДАНОВСКИЙ СЕЛЬСОВЕТ
МУНИЦИПАЛЬНОГО РАЙОНА БАЛТАЧЕВСКИЙ РАЙОН РЕСПУБЛИКИ БАШКОРТОСТАН




Карта градостроительного зонирования сельского поселения Богдановский сельсовет муниципального района Балтачевский район Республики Башкортостан
в части границ территориальных зон М 15000

д. Старотимкино



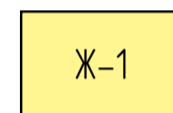
УСЛОВНЫЕ ОБОЗНАЧЕНИЯ

д. Старотимкино Наименование населенного пункта



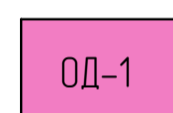
Граница населенного пункта

ЖИЛЫЕ ЗОНЫ:

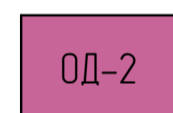


Ж-1 Усадебная застройка

ОБЩЕСТВЕННО-ДЕЛОВЫЕ ЗОНЫ:




ОД-1 Зона объектов общественно-делового и коммерческого назначения



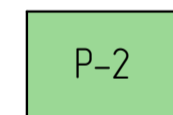
ОД-2 Зона объектов учебно-образовательного назначения

ЗОНЫ ИНЖЕНЕРНО-ТРАНСПОРТНОЙ ИНФРАСТРУКТУРЫ:



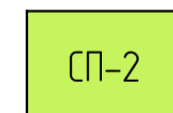
Т-1 Зона размещения инженерно-транспортной инфраструктуры (линейных объектов)

РЕКРЕАЦИОННЫЕ ЗОНЫ:



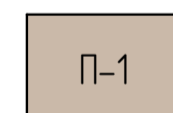
Р-2 Зона природных ландшафтов (лесо-лугопарки)

ЗОНЫ СПЕЦИАЛЬНОГО ЗНАЧЕНИЯ:



СП-2 Зона водоохранного озеленения

ПРОИЗВОДСТВЕННЫЕ ЗОНЫ:



П-1 Зона размещения производственных объектов с различными нормативами воздействия на окружающую среду

ТЕРРИТОРИИ:



Водные объекты

ИНВ. МОДЛ. ПОДПИСЬ И ДАТА. ВЗАМ. ИНВ. №

						31-050-2016-П33		
						Правила землепользования и застройки сельского поселения Богдановский сельсовет муниципального района Балтачевский район Республики Башкортостан		
Изм.	Колуч.	Лист	№ док.	Подп.	Дата			
Разраб.	Барков					д. Старотимкино		
Проверил	Паредский					Стадия	Лист	Листов
Н. контр.	Мифтахова					П33	1	1
ГИП	Паредский					ООО "СП"		
Директор	Панов					Карта градостроительного зонирования сельского поселения Богдановский сельсовет муниципального района Балтачевский район Республики Башкортостан в части границ территориальных зон М 15000		